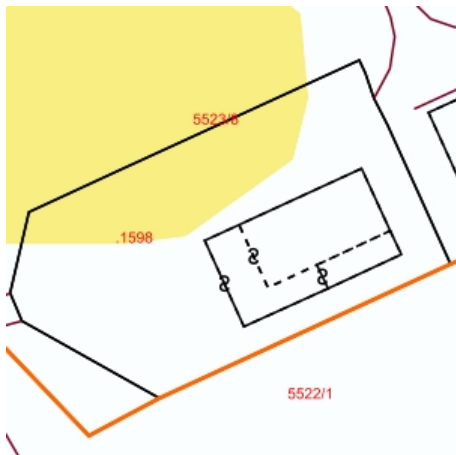


ELENCO DESTINAZIONI TERRITORIALI


La particella E 1598 di superficie catastale **1453** m2 del C.C. di **CAVALESE** risulta avere le seguenti destinazioni territoriali:

Cartografia provinciale - Carta di sintesi della pericolosità - II° Aggiornamento


Data pubblicazione: 19/09/2025



Penalità ordinarie

| | | |
|---|----------------------|---------------|
|  | P2 - Bassa (art. 17) | 23,75% |
|---|----------------------|---------------|

Altri tipi di penalità

| | | |
|---|---------------------------------------|---------------|
|  | P1 - Trascurabile o assente (art. 18) | 76,25% |
|---|---------------------------------------|---------------|



La particella E 1598 di superficie catastale **1453** m2 del C.C. di **CAVALESE** risulta avere le seguenti destinazioni territoriali:

PUP - PUP - Carta del paesaggio

Data pubblicazione: 12/10/2023



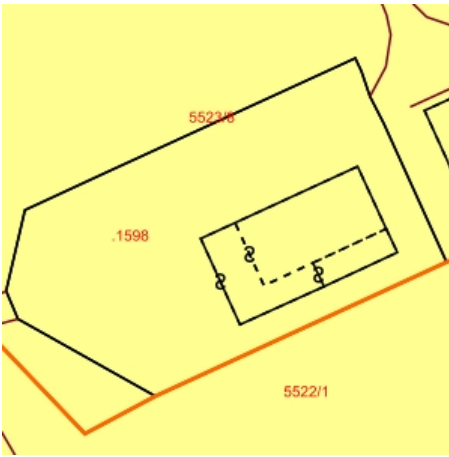
Carta del paesaggio

| | | |
|---|--------------------------------------|----------------|
|  | Di interesse rurale (Art. 9 del PUP) | 100,00% |
|  | Pascoli (Art. 9 del PUP) | 100,00% |


La particella E 1598 di superficie catastale **1453** m2 del C.C. di **CAVALESE** risulta avere le seguenti destinazioni territoriali:

PUP - PUP - Carta delle tutele paesistiche

Data pubblicazione: 12/10/2023



Carta delle tutele paesistiche

| | | |
|---|---|----------------|
|  | Area di tutela ambientale (Art. 11 del PUP) | 100,00% |
|---|---|----------------|


La particella E 1598 di superficie catastale **1453** m2 del C.C. di **CAVALESE** risulta avere le seguenti destinazioni territoriali:

PRG - PRG Variante 2018 - Sistema Ambientale

Data pubblicazione: 4/05/2022



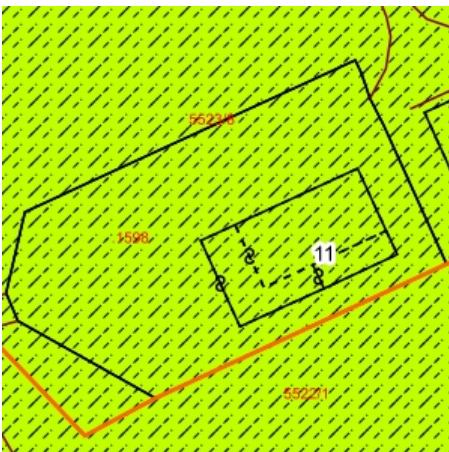
Aree di tutela

| | | |
|---|--|----------------|
|  | Area di tutela ambientale del PUP (Art. 5.4) | 100,00% |
|---|--|----------------|


La particella E 1598 di superficie catastale **1453** m2 del C.C. di **CAVALESE** risulta avere le seguenti destinazioni territoriali:

PRG - PRG Variante 2018 - Sistema Insediativo


Data pubblicazione: 4/05/2022



Aree di antico insediamento e elementi storici localizzati

| | | |
|---|--|---------------|
|  | Patrimonio edilizio montano 11 (Art. 4.11) | 23,92% |
|---|--|---------------|

Aree per attività agro-silvo-pastorali

| | | |
|---|---------------------------|----------------|
|  | Area a pascolo (Art. 2.6) | 100,00% |
|---|---------------------------|----------------|

La particella E 1598 di superficie catastale **1453** m2 del C.C. di **CAVALESE** risulta avere le seguenti


destinazioni territoriali:

PRG - PRG Variante 2023 - Adozione Preliminare - Sistema Ambientale - In Salvaguardia

Data pubblicazione: 4/03/2024 - In salvaguardia



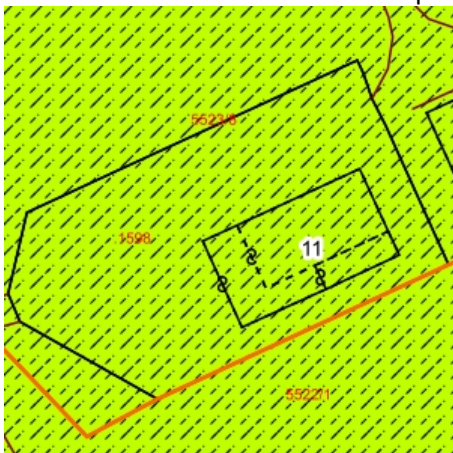
Aree di tutela

| | | |
|---|--|----------------|
|  | Area di tutela ambientale del PUP (Art. 5.4) | 100,00% |
|---|--|----------------|


La particella E 1598 di superficie catastale **1453** m2 del C.C. di **CAVALESE** risulta avere le seguenti destinazioni territoriali:

PRG - PRG Variante 2023 - Adozione Preliminare - Sistema Insediativo - In Salvaguardia


Data pubblicazione: 4/03/2024 - In salvaguardia



Zone A - Insediamenti ed elementi storici

| | | |
|---|--|---------------|
|  | Patrimonio edilizio montano 11 (Art. 4.11) | 19,30% |
|---|--|---------------|

Zone E - Aree per attività agro silvo pastorali

| | | |
|---|---------------------------|----------------|
|  | Area a pascolo (Art. 2.6) | 100,00% |
|---|---------------------------|----------------|


La particella E 1598 di superficie catastale **1453** m2 del C.C. di **CAVALESE** risulta avere le seguenti destinazioni territoriali:

PRG - PRG Variante 2023 - Adozione Definitiva - Sistema Ambientale - In Salvaguardia

Data pubblicazione: 11/11/2024 - In salvaguardia



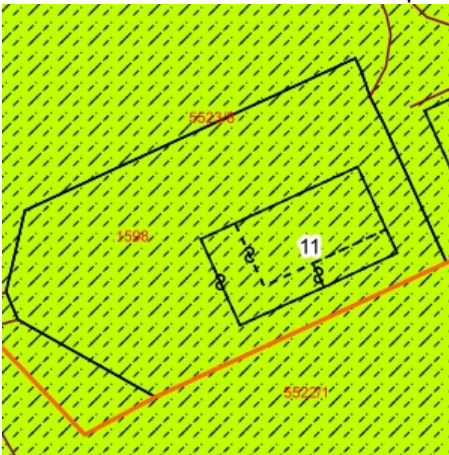
Aree di tutela

| | | |
|---|--|----------------|
|  | Area di tutela ambientale del PUP (Art. 5.4) | 100,00% |
|---|--|----------------|


La particella E 1598 di superficie catastale **1453** m2 del C.C. di **CAVALESE** risulta avere le seguenti destinazioni territoriali:

PRG - PRG Variante 2023 - Adozione Definitiva - Sistema Insediativo - In Salvaguardia


Data pubblicazione: 11/11/2024 - In salvaguardia



Zone A - Insediamenti ed elementi storici

| | | |
|---|--|---------------|
|  | Patrimonio edilizio montano 11 (Artt. 4.3-4.4) | 19,30% |
|---|--|---------------|

Zone E - Aree per attività agro silvo pastorali

| | | |
|--|---------------------------|----------------|
|  | Area a pascolo (Art. 2.6) | 100,00% |
|--|---------------------------|----------------|